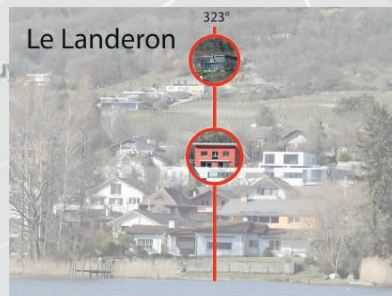


Blanes Band Ruban Blen 2020

BLAUESBAND.CH
BIELEERSEE
LAC DE BIENNE

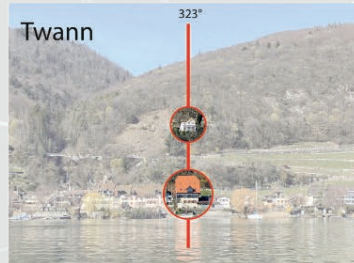
MapToGo - Version 1 vom 01.04.2020



47.05828, 7.07899



47.04652, 7.09195




47.09219, 7.15479



47.13189, 7.22397

47.12592, 7.23095



47.06557, 7.1859



GPS Track mittels Tracker oder App aufzeichnen und anschliessend als GPX, KML oder CSV exportieren.



Teilnahme mit Photos (vor Start und nach Ziel) festhalten (ggf auch an Land). Gerne auch von unterwegs!



Meteo und Umfeld beachten!
Teilnahme erfolgt auf eigenes Risiko.

Link zu Karte:



Es gilt die Verordnung über die Schifffahrt auf schweizerischen Gewässern. Auf der Karte sind rein informativ und unverbindlich die allenfalls kritischen Seetiefen eingezeichnet (Orange Punkte: 425müM, bzw ca 4m Seetiefe bei Normalpegel; Rote Punkte: 426müM, bzw ca 3m Seetiefe bei Normalpegel)